

Załącznik nr 2


















Wycinek mapy dokumentacyjno – hydrogeologicznej  
 opracowanej przez Hydrocosult Sp. z o.o. Poznań 2015r

Skala 1 :25 000

Wycinek mapy dokumentacyjno – hydrogeologicznej  
opracowanej przez Hydrocosult Sp. z o.o. Poznań 2015r

Skala 1 :25 000

Objaśnienia:

-  granice powiatów
-  granice gmin i miasta Żyrardów
-  otwory ujęcia Sokule
-  piezometry monitoringu ujęcia Sokule:
  -  poziomu gruntowego
  -  poziomu międzyglinowego
-  piezometry i studnie zlikwidowane
-  inne otwory hydrogeologiczne
-  linia przekroju hydrogeologicznego
-  zasięg występowania poziomu gruntowego
-  zasięg występowania poziomu wglębnego
-  zasięg występowania doliny kopalnej
-  zarys siatki dyskretyzacyjnej modelu matematycznego
-  granica badań modelowych
-  obwodnica Żyrardowa
-  studnia BE-2B przeznaczona do likwidacji
-  projektowana studnia BE=2D

*Spółka nie istnieje*